


Das Heilbad Waren (Müritz) ist idealer Ausgangspunkt für Naturentdecker und -genießer. Erleben Sie Wälder, Seen und die artenreiche Tier- und Pflanzenwelt.

Wandern in den „Warener Buchen“ | ca. 5 km

Haltestelle: „Amsee“ | Wandersymbol: grün-weiß 


Unternehmen Sie eine Entdecker-tour in das Reich der riesigen Buchen. Ausgangspunkt ist Amsee. Hügel, Wälle, Gruben, Waldmoore, Tümpel und natürlich die Buchen bieten die Lebenskulisse für viele Waldtiere. Der Weg durch die „Warener Buchen“ führt Sie über die angrenzenden Wiesen auch nach Neu Falkenhagen und von dort direkt zurück zum Tiefwareensee.

Eiszeitroute Tiefwareensee | ca. 8 km

Haltestelle: „Amsee“, „Bungenberg“ | Wandersymbol: Eiszeitroute 


Der abwechslungsreiche Rundweg um den Tiefwareensee führt an der Ostseite des Sees auf einem Naturpfad direkt am Ufer entlang. Vorbei an der Wolfsschlucht erreichen Sie die Badestelle am Schwalbenberg. Der Weg entlang der Westseite lässt sich etwas leichter gehen. Hier bietet sich eine Rast am Denkmal am Bungenberg an. Empfehlenswert ist auch ein Besuch des japanischen Zen-Steingartens direkt am Ufer des Tiefwareensees. Genießen Sie den Blick auf die Altstadt mit den charakteristischen Kirchtürmen, bevor Sie wieder die Innenstadt erreichen.

Seerundweg „Feisneck“ | ca. 8 km

Haltestelle „Jugendherberge“ | Wandersymbol: gelber Schmetterling 

Der Seerundweg beginnt an der Jugendherberge und führt Sie zunächst zur Naturbadestelle an der Feisneck. Weiter entlang der Ostseite des Sees wandern Sie durch eine Wiesenlandschaft mit einem artenreichen Wildblumenbestand. In der Mitte des Sees können Sie die Burgwallinsel entdecken und viele Wild- und Wasservögel beobachten. Entlang der Westseite des Sees wird der Weg waldreicher. Zurück zum Stadtgebiet führt ein Uferpfad durch dichten Baumbestand.

Ostufer der Müritz und Wienpietschseen | ca. 10 km, ca. 5 km

Haltestelle: „Am Seepark“ | Wandersymbole: Eichhörnchen und Hase 

Der Weg mit dem Eichhörnchensymbol beginnt direkt an der Müritz. Sie folgen ihm zur Badestelle am Campingplatz „Ecktannen“ und anschließend weiter durch den Uferwald. Unterwegs erreichen Sie die „Waldschänke“ und einen Bootssteg, mit einmaliger Aussicht auf die Müritz. Fortgesetzt führt der Weg zu dem Beobachtungsstand „Schnakenburg“ und weiter zu den Wienpietschseen. Von den Seen bis zurück zum Stadtgebiet ist nun den Eichhörnchen- und den Hasenbeschilderungen zu folgen. Wer nur die See besichtigen möchte, beginnt die Wanderung von der Haltestelle nach Süden in Richtung Specker Straße, biegt beim Eingang zum Müritz-Nationalpark in den Wald ein und folgt der Hasenbeschilderung.

Badestelle am Kölpinsee | ca. 5 km

Haltestelle: „Kamerun“, „Eldenholz“

Wandersymbole: Beschilderung Richtung Damerow folgen

Über die Straße Eldenholz bis zur Fahrradstraße Richtung Damerow erreichen Sie nach etwa 1,5 km einen unbefestigten Waldweg mit Hinweis „Badestelle zum Kölpinsee“. Selbige ist gut für Familien mit Kindern und alle, die einen flachen Wassereinstieg mögen und neben Sonnenplätzen auch Schattenplätze bevorzugen.

Mit der Citylinie mobil durch das Heilbad Waren (Müritz)

Lassen Sie Ihr eigenes Fahrzeug stehen und entdecken Sie die Stadt sicher, schnell und umweltbewusst!

Die Citylinie steht als zusätzliches Busangebot im Stadtverkehr in der Saison zur Verfügung und pendelt dreimal täglich zwischen Amsee, Zeltplatz Kamerun, Ecktannen, Hafen und dem Zentrum von Waren (Müritz).

- Verkehrt täglich vom 1. April bis 31. Oktober 2023
- Direkte Anbindung an den Bahnhof
- Anschluss an die Nationalparklinie (Linie 009) und die Busse rund um die Müritz und in die Region

Übernachtungsgäste der Stadt Waren (Müritz) können bis zum 31. Oktober 2023 die Citylinie und das zusätzliche Angebot „MÜRITZ rundum“ sowie ganzjährig die Busse im Stadtverkehr bei Vorlage einer gültigen Gästekarte kostenfrei nutzen.

Für Einheimische und Gäste ohne Gästekarte ist das Müritz-Nationalpark-Ticket die flexible Verkehrsverbindung in den Müritz-Nationalpark. Alle weiteren Busangebote sind ebenso nutzbar. Es gelten die gültigen Tarife der Mecklenburg-Vorpommerschen Verkehrsgesellschaft mbH (MVVG).



Scannen und Fahrplan einsehen!

Informationen zu touristisch nutzbaren Busangeboten, dem Fahrplan der Nationalparklinie und des Stadtverkehrs erhalten Sie in Ihrer Unterkunft, in der Tourist-Information sowie unter

www.mueritz-rundum und www.mvvg-bus.de



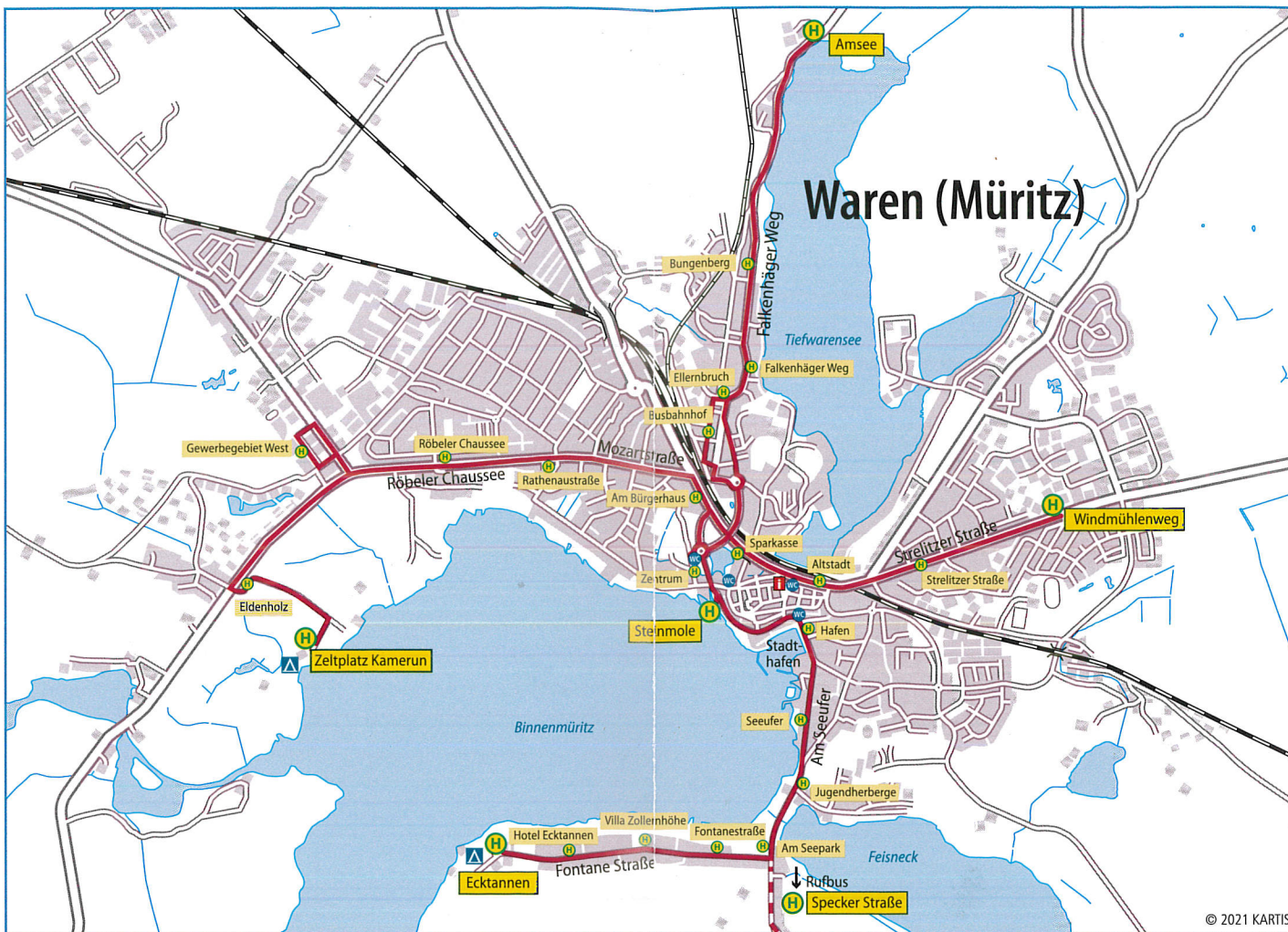
Stadt Waren (Müritz)
Zum Amtsbrink 1
17192 Waren (Müritz)
Tel. 03991 177-0
www.waren-mueritz.de

Citylinie Waren (Müritz)



Foto: fotolife/pure-life-pictures





Citylinie Waren (Müritz) – mobil ohne Auto durch das Heilbad

Vom 1. April bis 31. Oktober 2023 fährt die Citylinie zwischen Amsee, Kamerun, Ecktannen, Hafen und dem Zentrum von Waren (Müritz). Die Buslinie führt mitten durch die Stadt und bringt Sie somit nahe an Ihre Ziele wie z. B. in die Altstadt, zu den Campingplätzen und Einkaufsmöglichkeiten.

Nutzen Sie die verschiedenen Haltestellen für Ausflüge in die Umgebung. Die Haltestelle „Steinmole“ kann zudem als Umstiegsmöglichkeit für Fahrten mit der Nationalparklinie 009 genutzt werden.

Per Bus erkunden Sie den Müritz-Nationalpark und die Region rund um die Müritz bequem und umweltfreundlich. Mit „MÜRITZ rundum“ und den Busangeboten im Stadtverkehr von Waren (Müritz) sind Sie zusätzlich mobil und ohne Auto unterwegs.

Informationen zu touristisch nutzbaren Busangeboten, dem Fahrplan der Nationalparklinie sowie des Stadtverkehrs erhalten Sie unter: www.muertitz-rundum.de www.mvvg-bus.de



Haltestellen	täglich vom 1. April bis 31. Oktober 2023			
Windmühlenweg	08:55			16:55
Strelitzer Straße	08:56			16:56
Altstadt	08:56			16:56
Sparkasse	08:57			16:57
Falkenhäger Weg	09:02			17:02
Bungenberg	09:03			17:03
Amsee an	09:04			17:04
Amsee ab	09:10	11:10	17:10	18:50
Bungenberg	09:11	11:11	17:11	18:51
Falkenhäger Weg	09:12	11:12	17:12	18:52
Ellernbruch	09:14	11:14	17:14	18:54
ZOB Busbahnhof	09:15	11:15	17:15	18:55
Zentrum	09:18	11:18	17:18	18:58
Steinmole	09:22	11:22	17:22	19:02
Röbbeler Chaussee	09:30	11:30	17:30	
Zeltplatz Kamerun	09:35	11:35	17:35	
Eldenholz	09:37	11:37	17:37	
Gewerbegebiet West	09:40	11:40	17:40	
Röbbeler Chaussee	09:41	11:41	17:41	
Rathenau Straße	09:42	11:42	17:42	
Am Bürgerhaus	09:45	11:45	17:45	
Zentrum	09:47	11:47	17:47	
Steinmole	09:50	11:50	17:50	
Hafen	09:52	11:52	17:52	
Seeufer	09:53	11:53	17:53	
Jugendherberge	09:55	11:55	17:55	
Am Seepark	09:56	11:56	17:56	
Specker Straße Rufbus*	09:57	11:57	17:57	
Fontanestraße	09:57	11:57	17:57	
Villa Zollernhöhe	09:58	11:58	17:58	
Hotel Ecktannen	09:59	11:59	17:59	
Ecktannen an	10:10	12:10	18:10	
Ecktannen ab	10:15	12:15	18:15	
Hotel Ecktannen	10:16	12:16	18:16	
Villa Zollernhöhe	10:17	12:17	18:17	
Fontanestraße	10:18	12:18	18:18	
Specker Straße Rufbus*	10:20	12:20	18:20	
Am Seepark	10:22	12:22	18:22	
Jugendherberge	10:24	12:24	18:24	
Seeufer	10:26	12:26	18:26	
Hafen	10:28	12:28	18:28	
Steinmole	10:30	12:30	18:30	
Zentrum	10:32	12:32	18:32	
ZOB Busbahnhof	10:35		18:35	
Falkenhäger Weg	10:37		18:37	
Bungenberg	10:40		18:40	
Amsee an	10:44		18:44	
Sparkasse		12:33		19:03
Altstadt		12:34		19:04
Strelitzer Straße		12:35		19:05
Windmühlenweg		12:36		19:06

* Rufbus: Zustieg mit Voranmeldung Tel. 03991 645-0 am Vortag (Mo-Fr) bis 16.00 Uhr, Aussteigende Fahrgäste bitte beim Fahrer melden